

KATASTRÁLNÍ ÚZEMÍ
ČÍSLO PARCELNÍ
POVRCH ÚZEMÍ
VZDÁLENOST ŠACHET

STOKA IO 01

(KT DN/ID 300 0,0–0,160km)

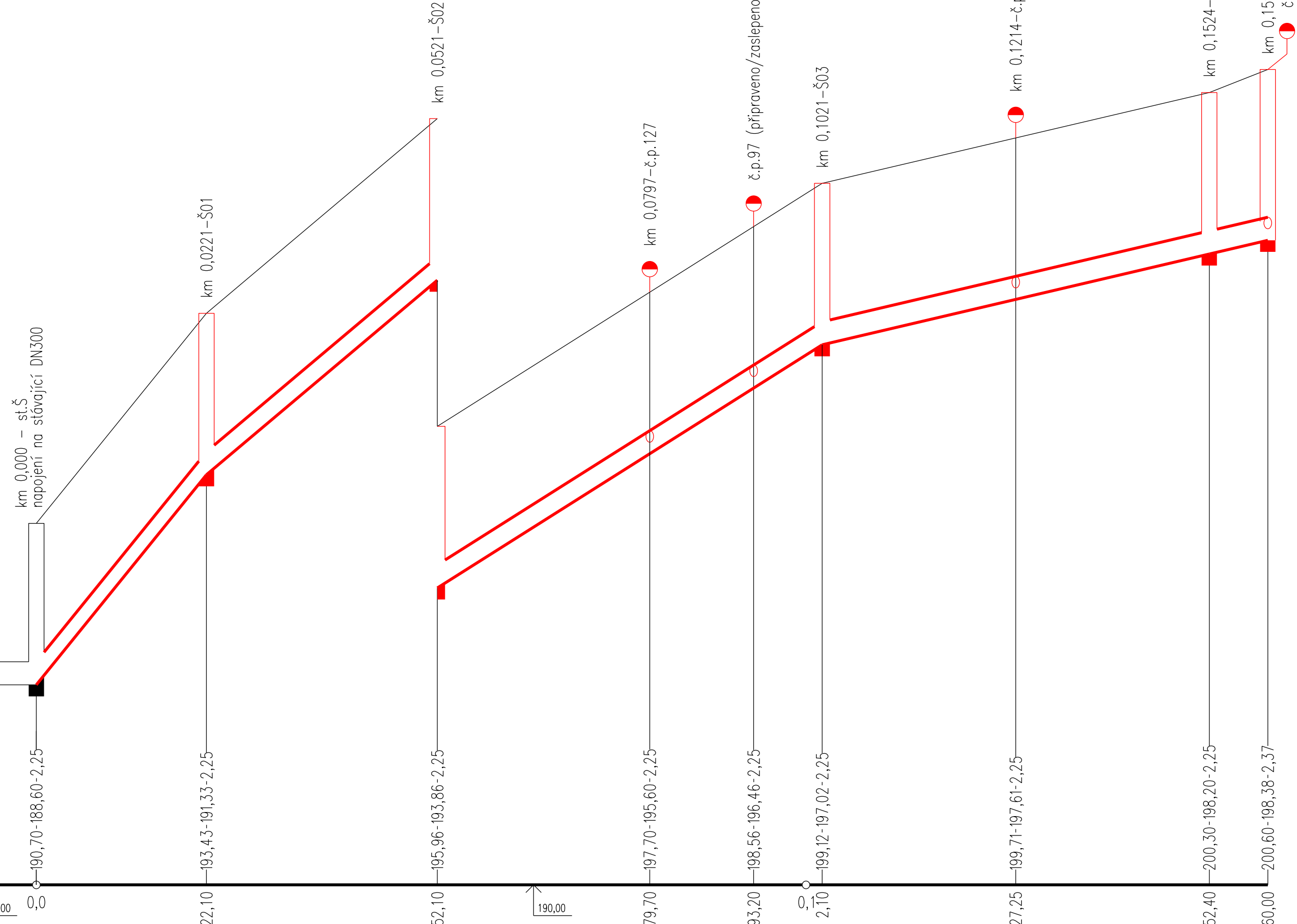
Březiny u Děčína (614190) / okres Děčín				
864	830/1			
Komunikace (Za Sadem)		Asfaltová komunikace (Českolipská)		
22,1m	30,0m	50,0m	50,0m	7,6m



NN–nadzemní
VO
vodovod
vodovod
NN–nadzemní
VO

NN–nadzemní

+



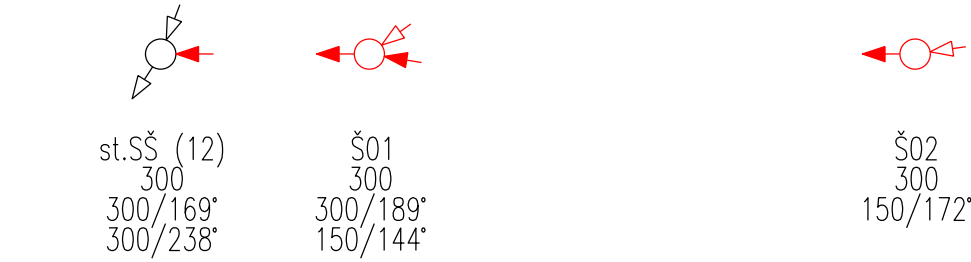
SKLON [promile] – DÉLKA [m]
MATERIÁL – DN – DÉLKA [m]
CELKOVÁ DÉLKA [m]

123 – 22,10	84 – 30,00	63 – 50,00	23 – 57,90
KT – DN/ID 300 – 160,00			
160,00			

STOKA IO 02

(KT DN/ID 300 0,0–0,050km)

Březiny u Děčína (614190) / okres Děčín	
864	
Štěrková cesta	
13,8m	36,1m

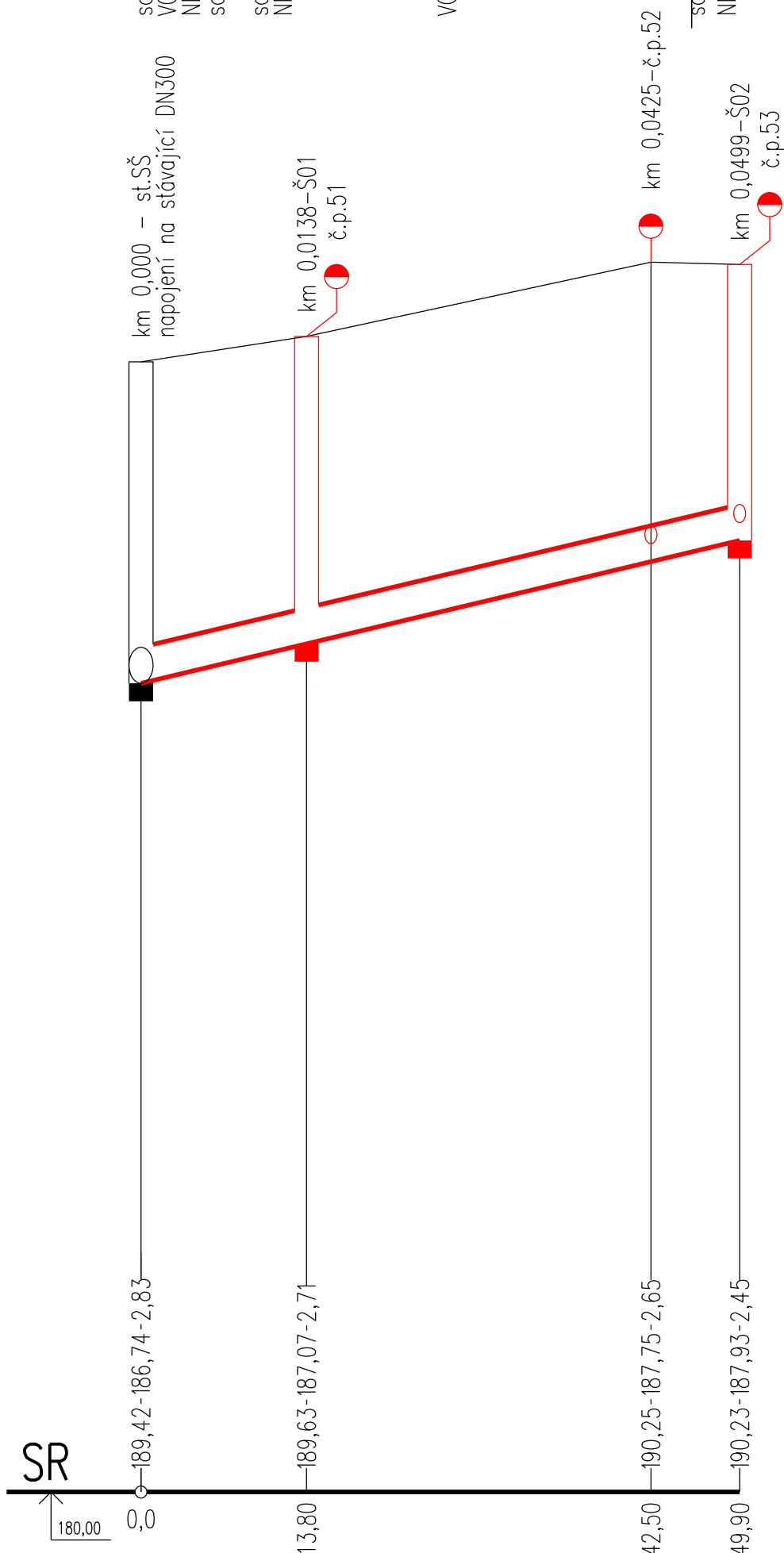


sčelovací
VO
NN–nadzemní
sčelovací

sčelovací
NN–nadzemní

VO

sčelovací
NN–podzemní



24 – 49,90
KT – DN/ID 300 – 49,90
49,90

- Š – Vstupní betonová šachta (DN1000)
- č.p. – Napojení veřejné části domovní přípojky

AZ CONSULT, spol. s r.o.

Číslo zakázky.....**29/20**
Výrobek uvolněn k použití

Datum.....**01.2021** ③

Odpov. proj.: Ing. Martin DAVID		<div>AZCONSULT® spol. s r. o.</div> <div>Klíšská 12, 400 01 Ústí nad Labem Tel.: 475 240 888 Tel/fax.: 475 240 864 E-mail: azconsult@azconsult.cz ČSN EN ISO 9001</div>	
Výpracoval: Josef GRIESEL			
Kontroloval: Ing. Martin DAVID			
Kraj: Ústecký Místo: Děčín - Březiny			
Objednatel: Statutární město Děčín, Mírové nám. 1175/5, Děčín			
Akce: Březiny rozšíření IV. etapy, V. etapa Revitalizace veřejného prostranství panelového sídliště			
Objekt: IO 01 Splašková kanalizace - stoka IO 02 Splašková kanalizace - stoka		Zn. souboru: ...	
Výkres: Podélný profil - 1. část		Stupeň: DUR/DSP/DPS	Formát: 8x A4
		Č. zak.: 029/20	Č. paré:
		Datum: I. 2021	
		Měřítko: 1:500/50	Č. přílohy: D.4.1
DOKUMENTACE LZE UŽÍVAT POUZE VE SMYSLU PŘÍSLUŠNÉ SMLOUVY O DÍLO. KOPÍROVÁNÍ A ROZŠÍŘOVÁNÍ POUZE PO PŘEDCHOZÍM SOUHLASU AZ CONSULT spol. s r.o.			